

SỞ TÀI NGUYÊN VÀ MÔI TRƯỜNG ĐỒNG NAI
TRUNG TÂM QUAN TRẮC VÀ KỸ THUẬT MÔI TRƯỜNG

CỘNG HÒA XÃ HỘI CHỦ NGHĨA VIỆT NAM
Độc lập - Tự do - Hạnh phúc

Số 232 /QTKTMT-QTMT

Đồng Nai, ngày 21 tháng 03 năm 2017

V/v công khai thông tin kết quả quan trắc

mực nước dưới đất



Kính gửi: Trung tâm Công nghệ Thông tin.

Thực hiện Quyết định số 4563/QĐ-UBND, ngày 29/12/2016, của UBND tỉnh Đồng Nai về việc phê duyệt thiết kế kỹ thuật và dự toán nhiệm vụ Quan trắc chất lượng môi trường nước dưới đất trên địa bàn tỉnh Đồng Nai năm 2017 và Quyết định số 61/QĐ – STNMT, ngày 12/01/2017 của Giám đốc Sở về việc giao nhiệm vụ cho Trung tâm Quan trắc và Kỹ thuật Môi trường thực hiện Thiết kế kỹ thuật và Dự toán nhiệm vụ Quan trắc chất lượng môi trường nước dưới đất trên địa bàn tỉnh Đồng Nai năm 2017.

Trung tâm Quan trắc và Kỹ thuật Môi trường đã hoàn thành nội dung công khai thông tin kết quả quan trắc mực nước tháng 02 năm 2017 của nhiệm vụ quan trắc nước dưới đất năm 2017 (Đính kèm Phụ lục).

Kính đề nghị Trung tâm Công nghệ Thông tin công bố thông tin trên trang thông tin điện tử của Sở./.

Nơi nhận:

- Như trên;
 - Phòng TNN (để báo cáo).
 - Phòng TNMT Long Thành (để biết)
 - Lưu: VT, QTMT.
- D:\quang\ckttmdd.doc(5).



Lê Thị Thanh Thủy

PHỤ LỤC

CÔNG KHAI THÔNG TIN KẾT QUẢ QUAN TRẮC NƯỚC DƯỚI ĐẤT

(Kèm theo văn bản số 222 /QTKTMT-QTMT ngày 21 / 3/2017 của Trung tâm Quan trắc và Kỹ thuật Môi trường về việc công khai thông tin kết quả quan trắc mực nước tháng 02 năm 2017)

1. Đánh giá kết quả quan trắc mực nước:

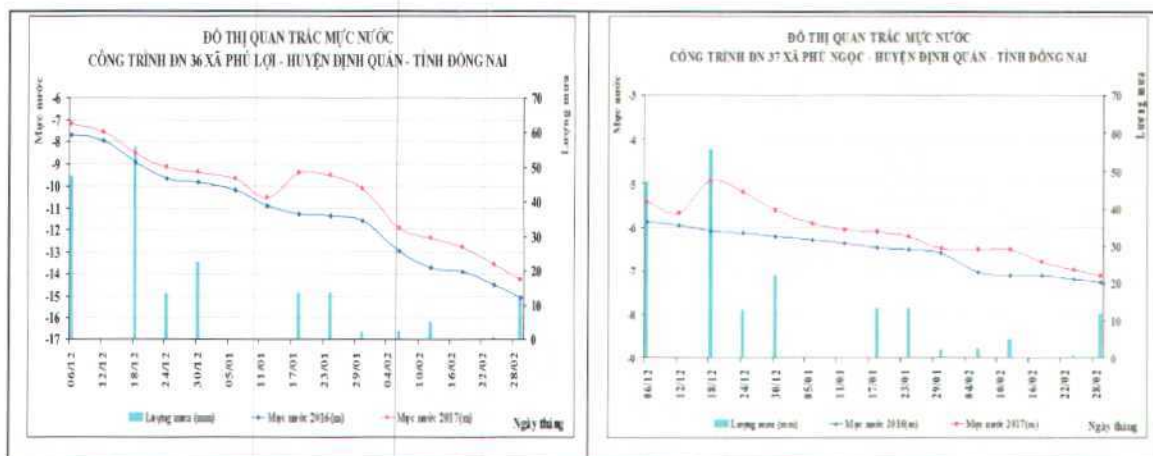
- Kết quả quan trắc mực nước tháng 02 năm 2017 tại 49 công trình thuộc 6 khu vực Định Quán (05 công trình), Long Khánh (07 công trình), Nhơn Trạch (05 công trình), Trảng Bom (06 công trình) và Long Thành (10 công trình), Xuân Lộc (16 công trình) thuộc mạng quan trắc nước dưới đất tỉnh Đồng Nai cho thấy:

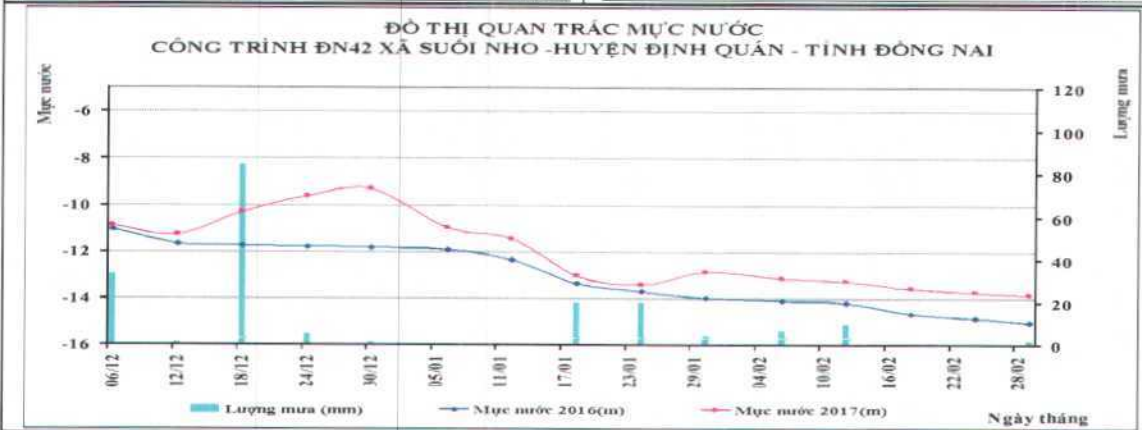
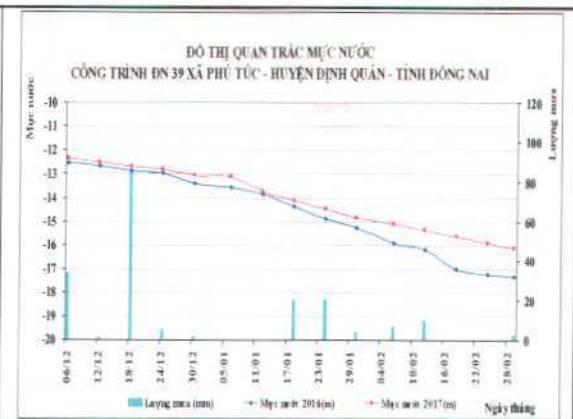
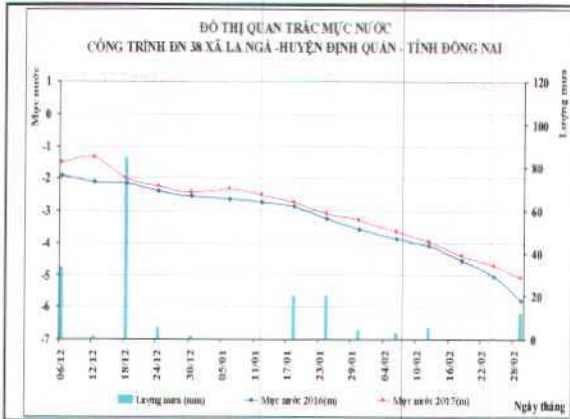
- Vào mùa khô mực nước dưới đất trên địa bàn tỉnh đang có xu hướng giảm xuống. Tuy nhiên, mực nước vẫn cao hơn so với cùng kỳ năm 2016. Đầu mùa khô năm 2017 thường xuyên xuất hiện những cơn mưa trái mùa và mùa mưa năm 2016 kéo dài làm cho lượng nước tích trữ trong lòng đất lớn, đây là những nguyên nhân làm cho mực nước đầu mùa khô cao hơn so với cùng kỳ năm 2016.

- Dưới đây là các biểu đồ thể hiện giá trị của mực nước tại các công trình thuộc 6 khu vực trên địa bàn Tỉnh từ tháng 12 năm 2016 đến tháng 02 năm 2017.

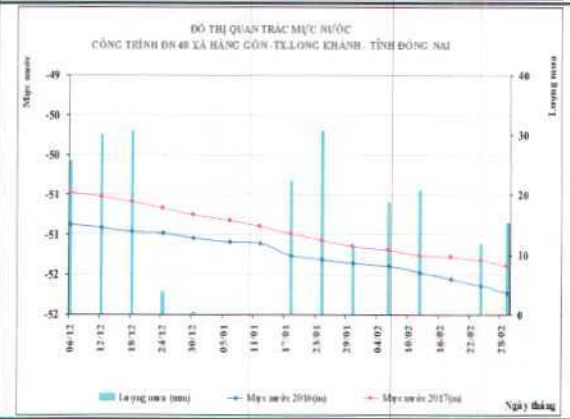
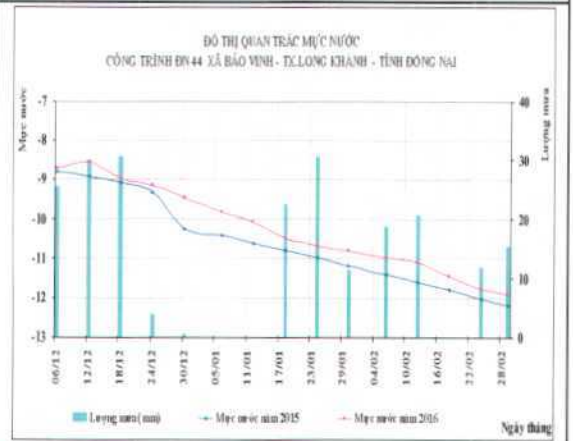
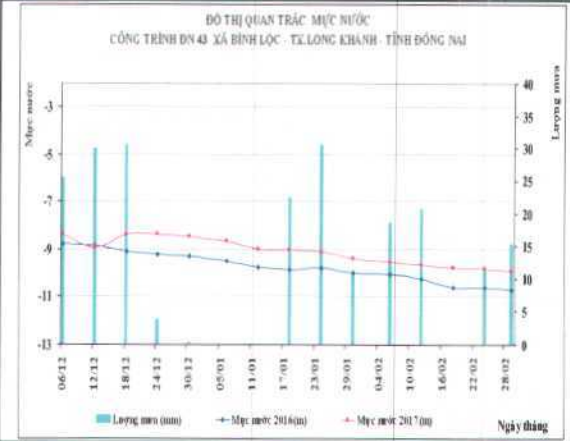
2. Biểu đồ mực nước

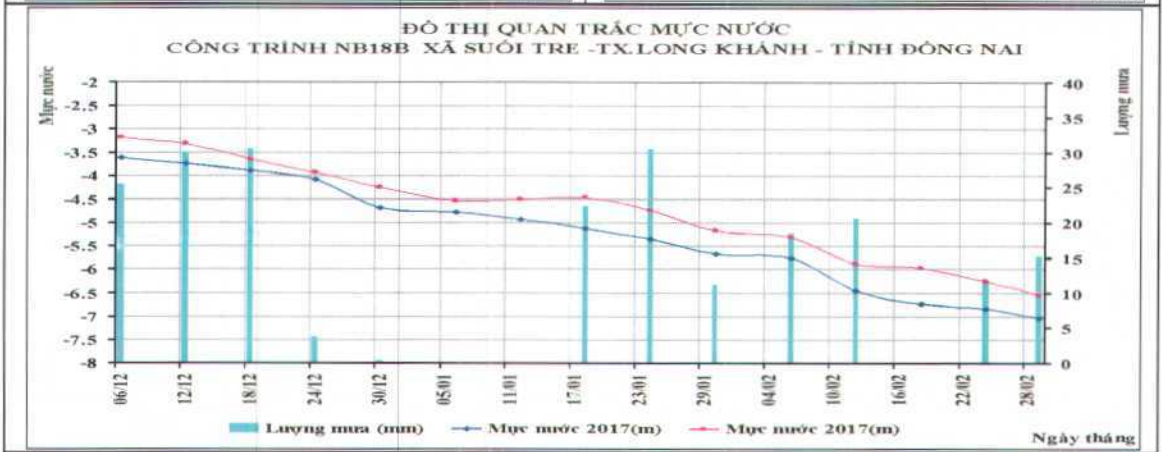
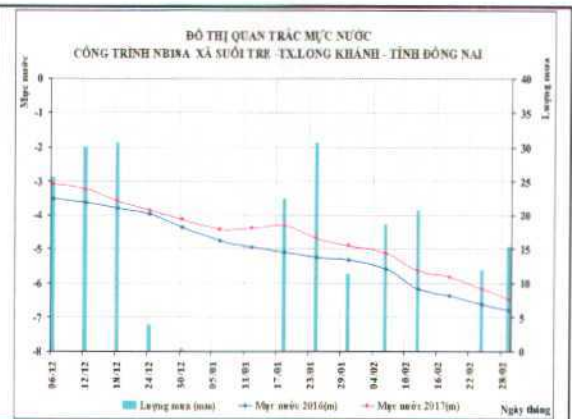
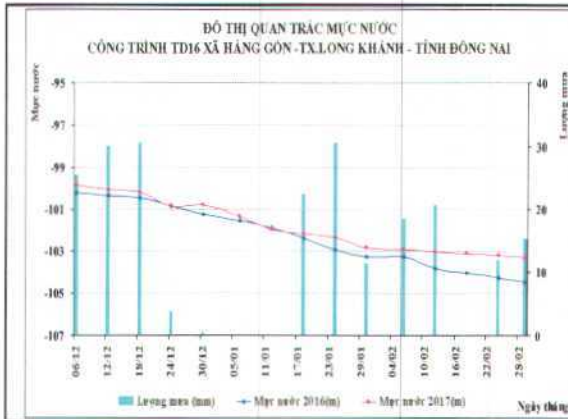
2.1. Khu vực Định Quán



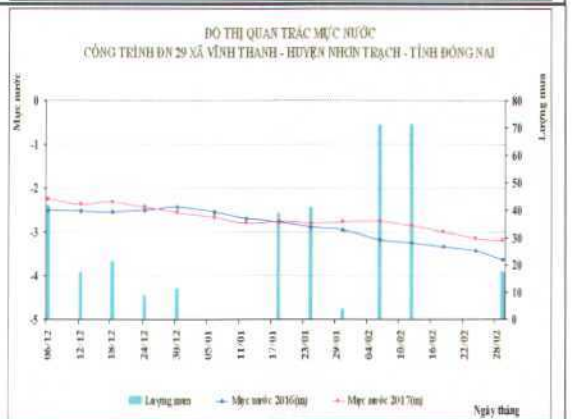
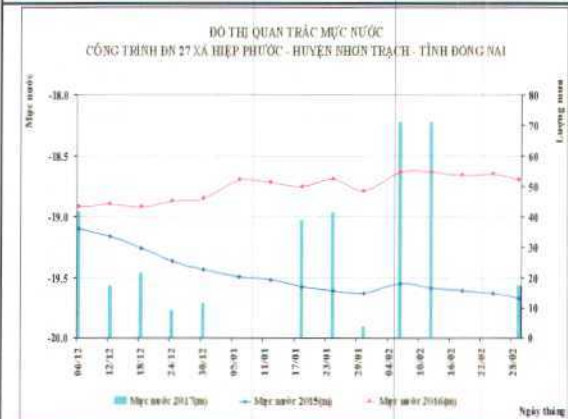
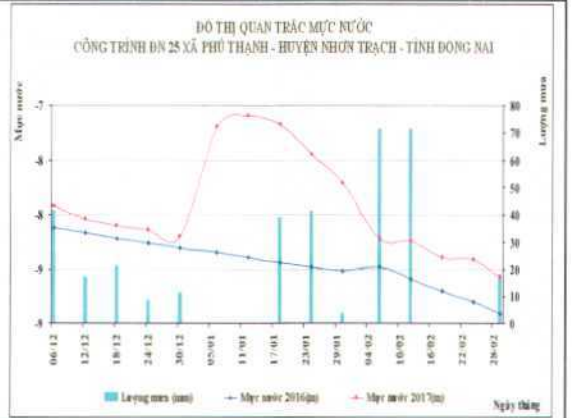
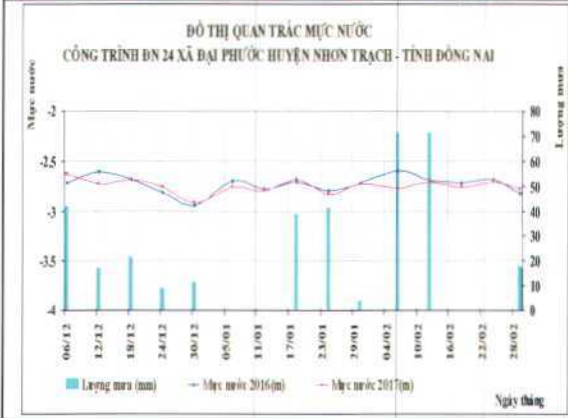


2.2. Khu vực thị xã Long Khánh

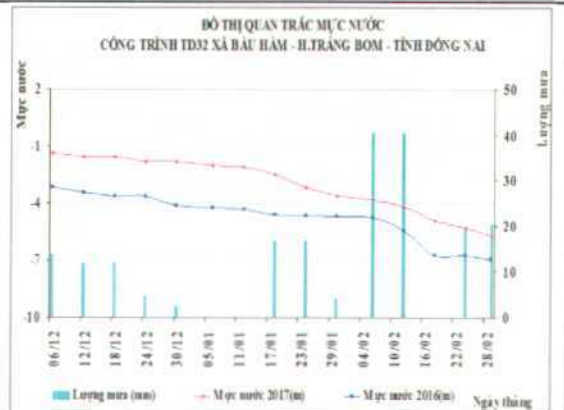
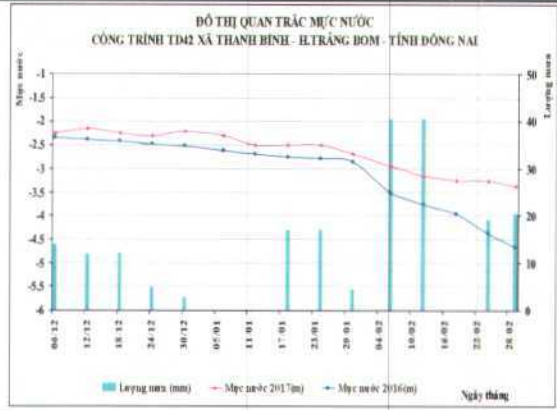
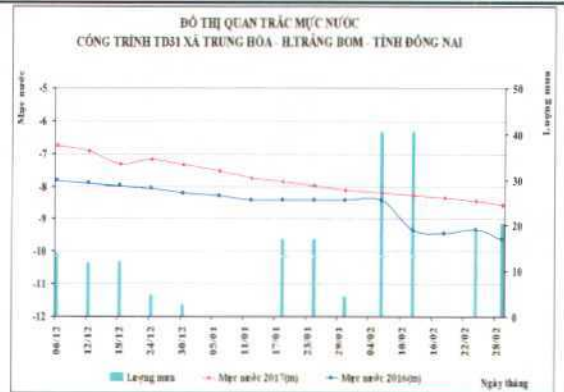
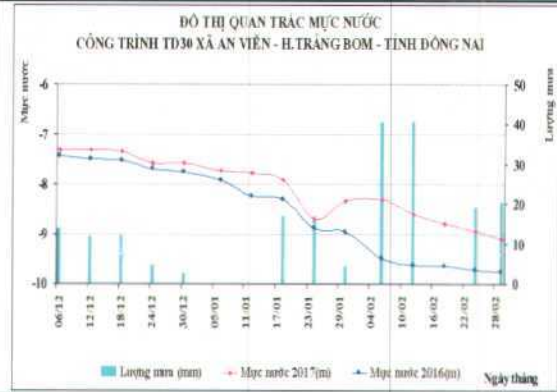
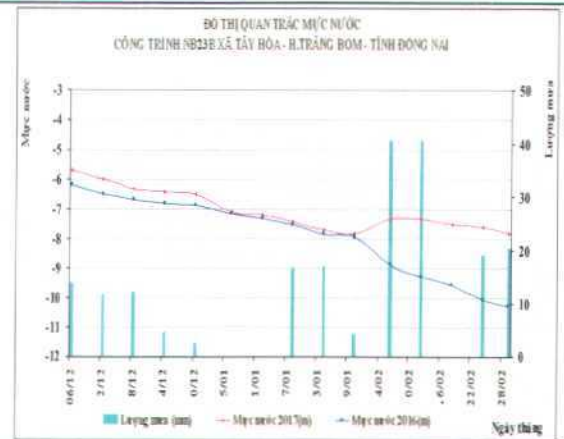
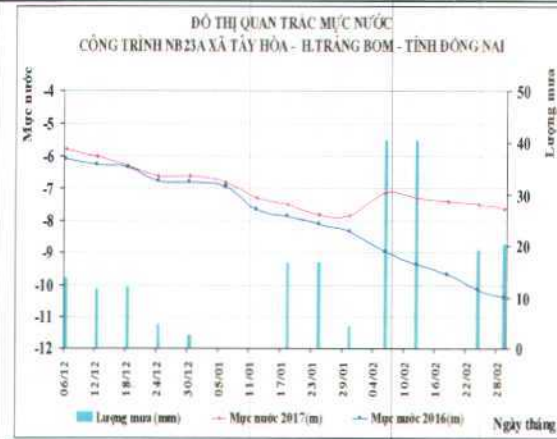




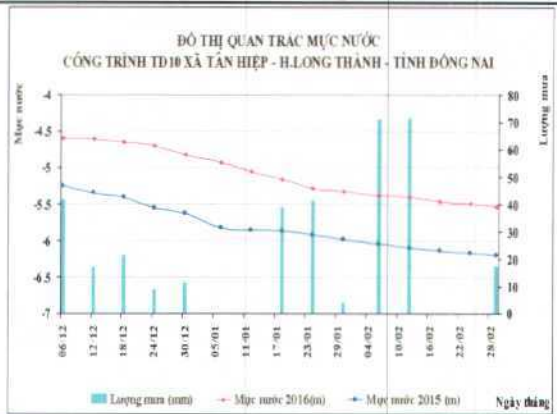
2.3. Khu vực Nhơn Trạch

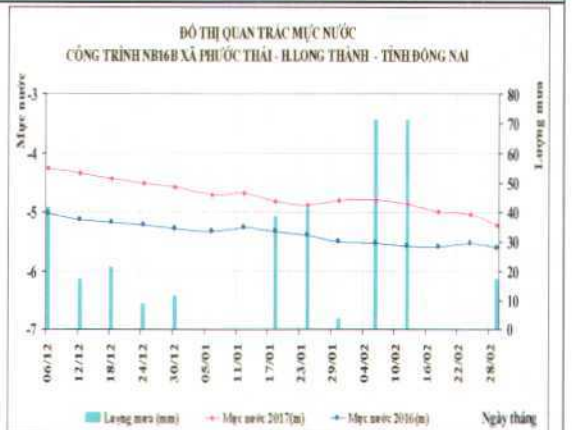
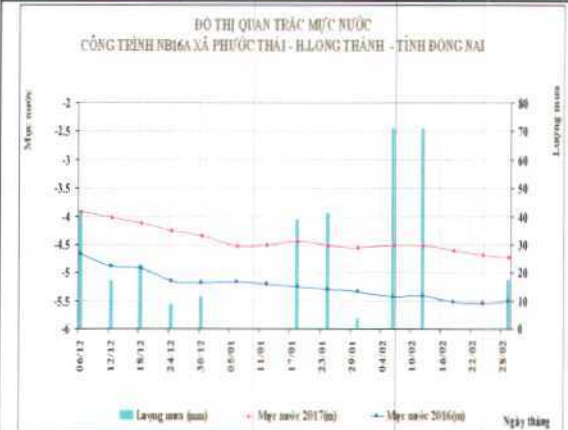
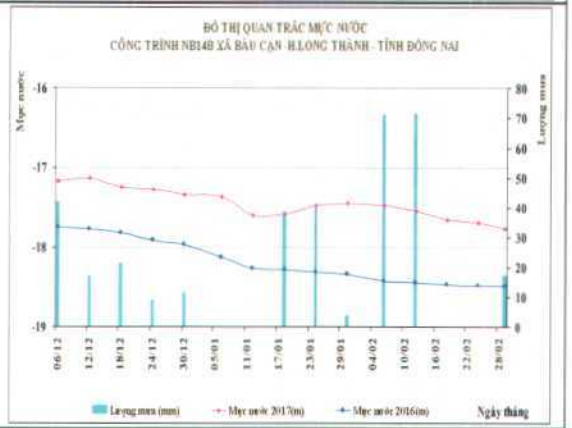
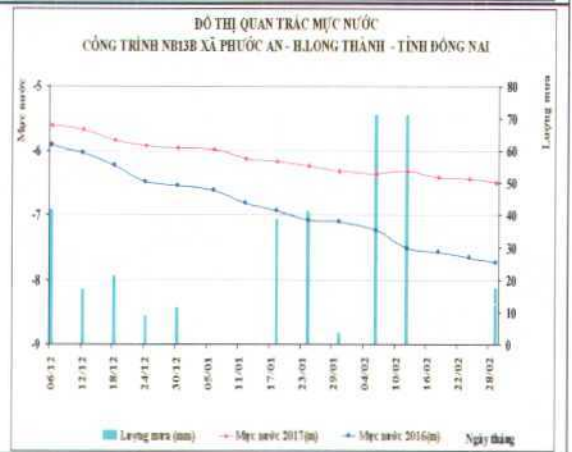
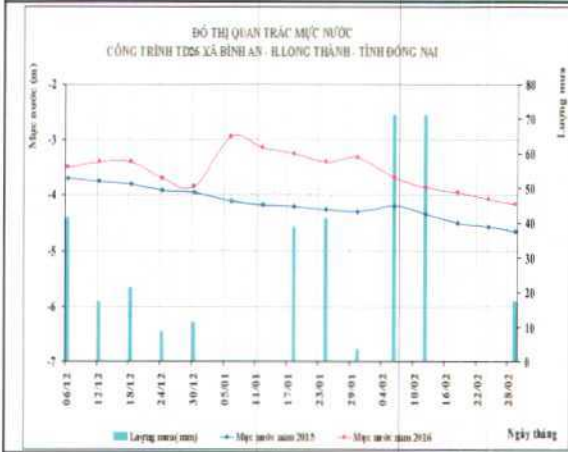
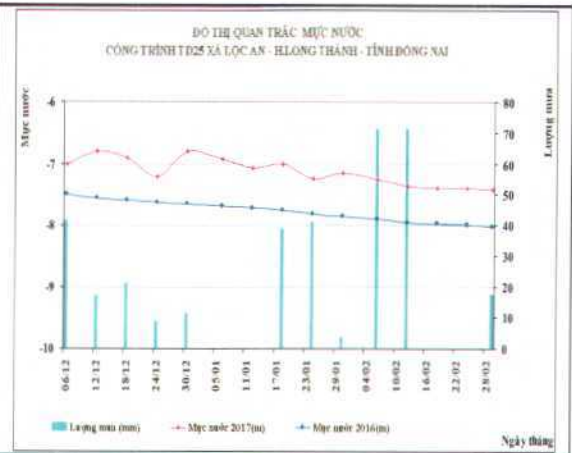
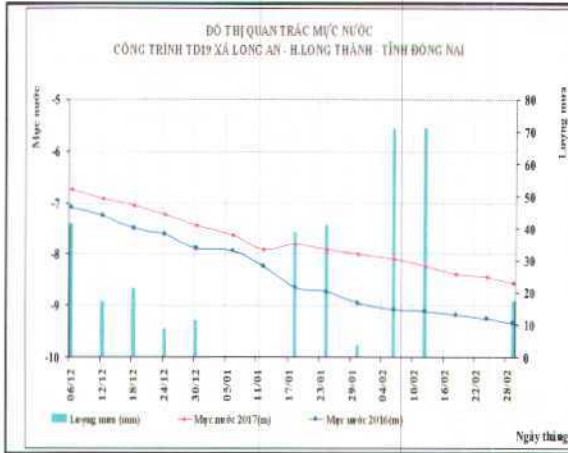


2.4. Khu vực huyện Trảng Bom



2.5. Khu vực huyện Long Thành





2.6. Khu vực huyện Xuân Lộc

