

PHỤ LỤC

CÔNG KHAI THÔNG TIN KẾT QUẢ QUAN TRẮC

NƯỚC DƯỚI ĐẤT

(Kèm theo văn bản số /QTKTMT-QTMT ngày /02/2017 của Trung tâm Quan trắc và Kỹ thuật Môi trường về việc công khai thông tin kết quả quan trắc mực nước tháng 01 năm 2017)

1. Đánh giá kết quả quan trắc mực nước:

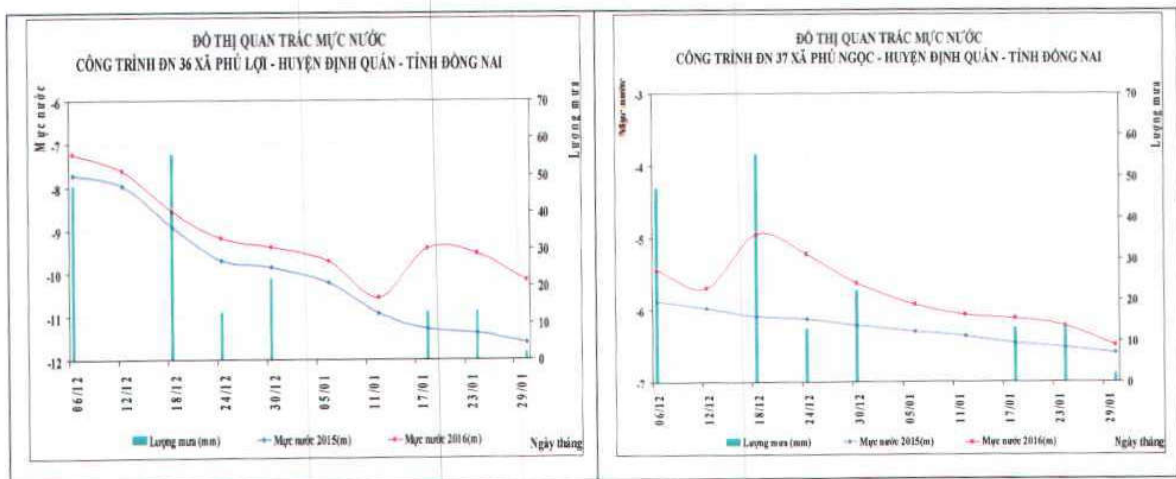
- Kết quả quan trắc mực nước tháng 01 năm 2017 tại 49 công trình thuộc 6 khu vực Định Quán (05 công trình), Long Khánh (07 công trình), Nhơn Trạch (05 công trình), Trảng Bom (06 công trình) và Long Thành (10 công trình), Xuân Lộc (16 công trình) thuộc mạng quan trắc nước dưới đất tỉnh Đồng Nai cho thấy:

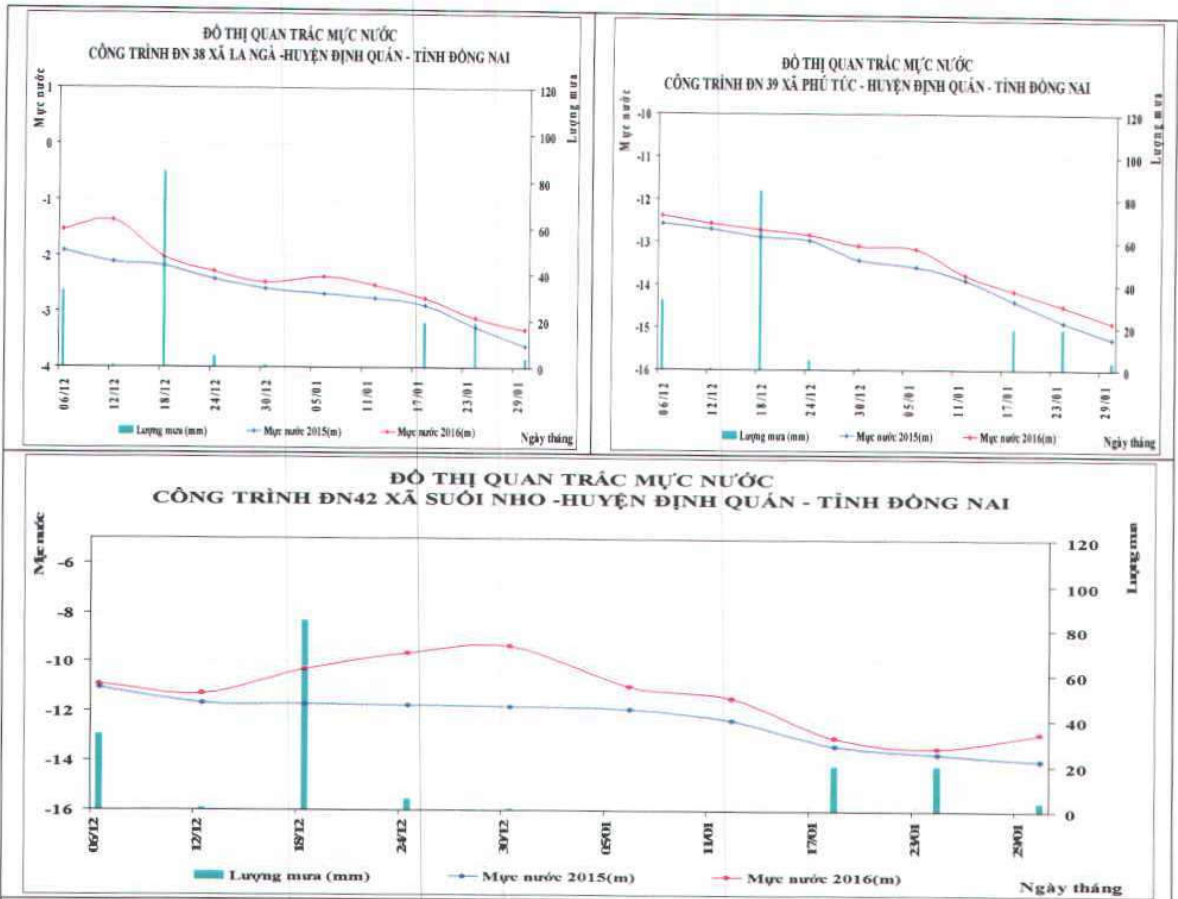
- Mực nước từ tháng 12 năm 2016 đến tháng 1 năm 2017 có xu hướng giảm xuống trên toàn bộ các khu vực quan trắc. Tuy nhiên, do mùa mưa năm 2016 kéo dài và từ tháng 12 năm 2016 đến tháng 1 năm 2017 thường xuyên xuất hiện những cơn mưa trái mùa, do đó mực nước hai tháng đầu mùa khô cao hơn so với cùng kỳ năm 2015 và 2016.

- Dưới đây là các biểu đồ thể hiện giá trị của mực nước tại các công trình thuộc 6 khu vực trên địa bàn Tỉnh từ tháng 12 năm 2016 đến tháng 01 năm 2017.

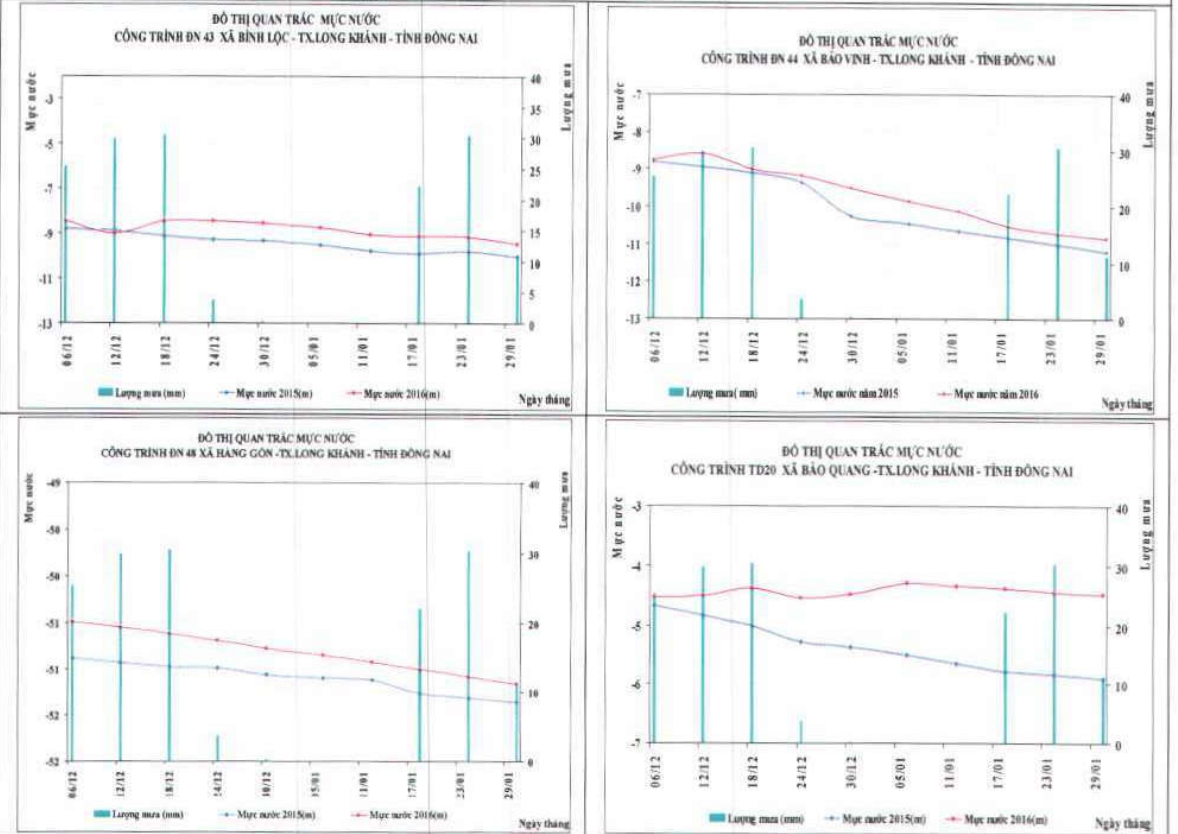
2. Biểu đồ mực nước

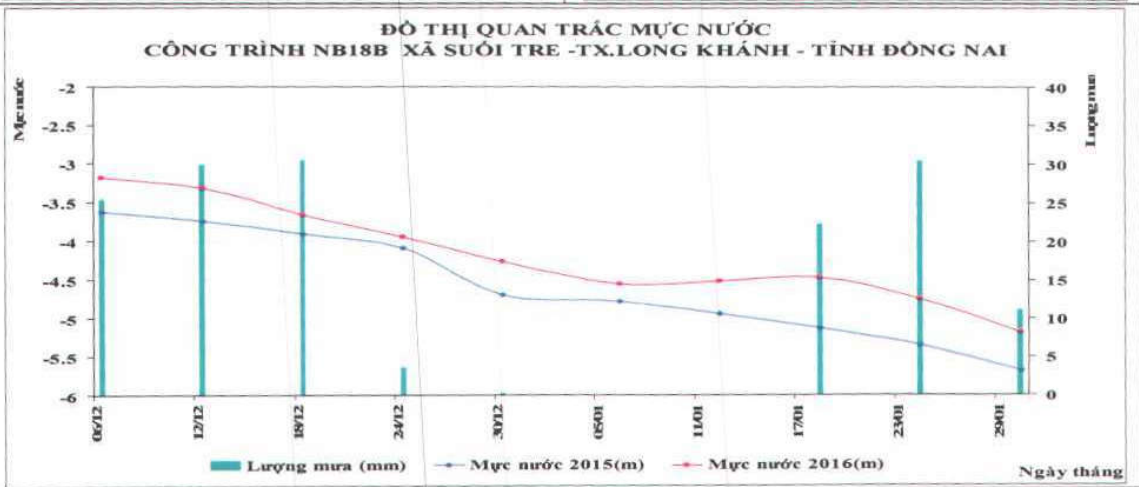
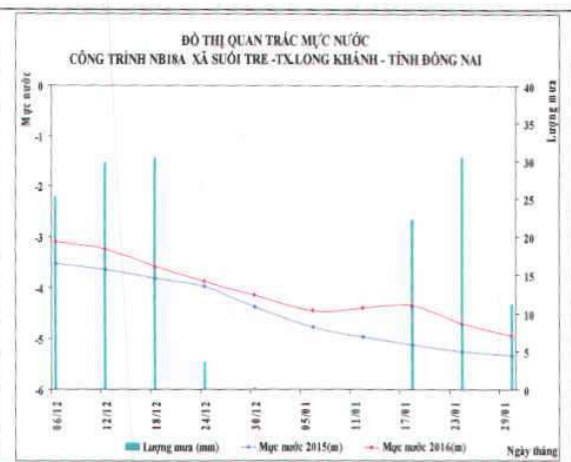
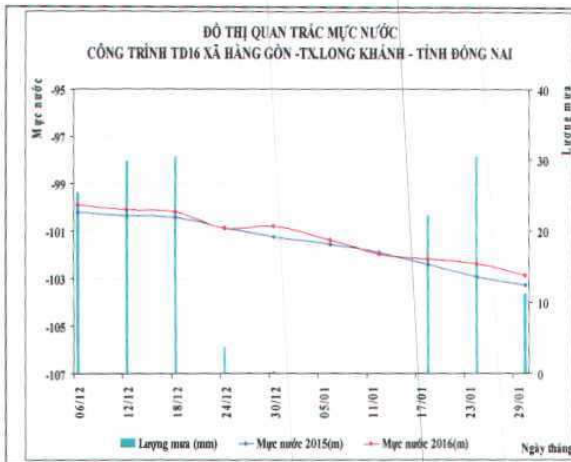
2.1. Khu vực Định Quán



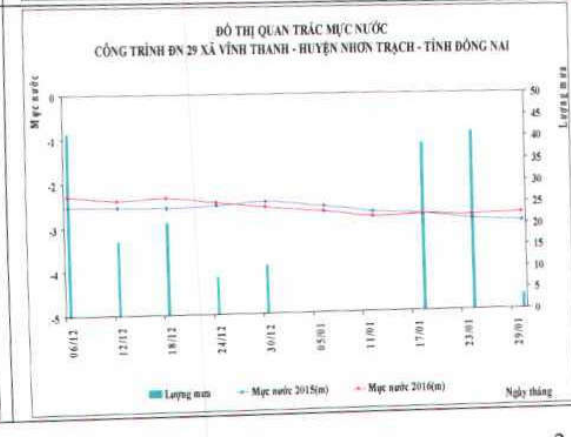
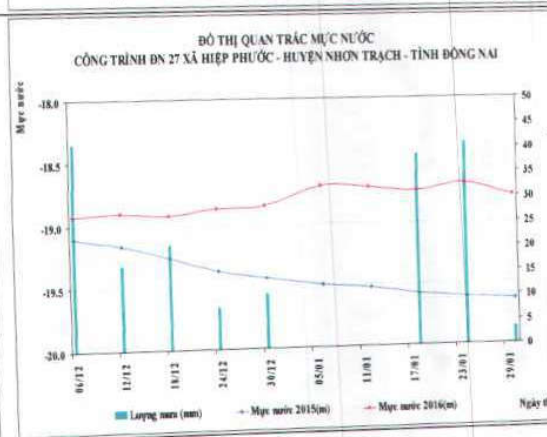
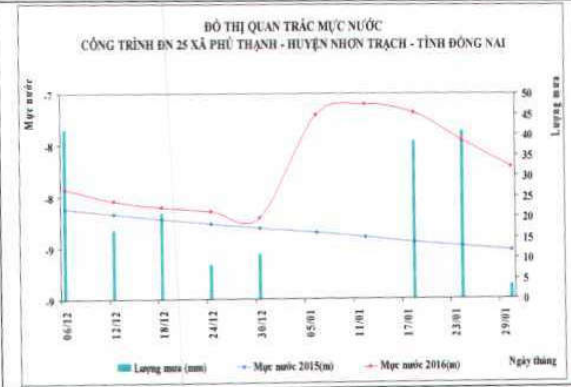
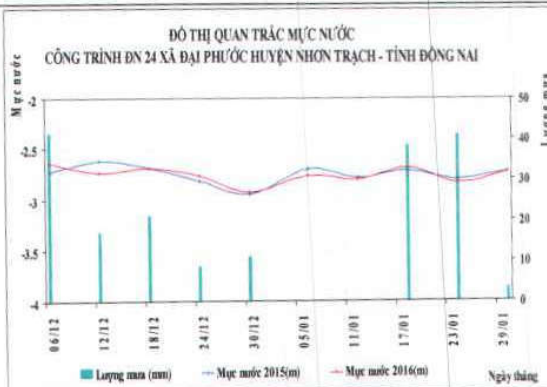


2.2. Khu vực thị xã Long Khánh

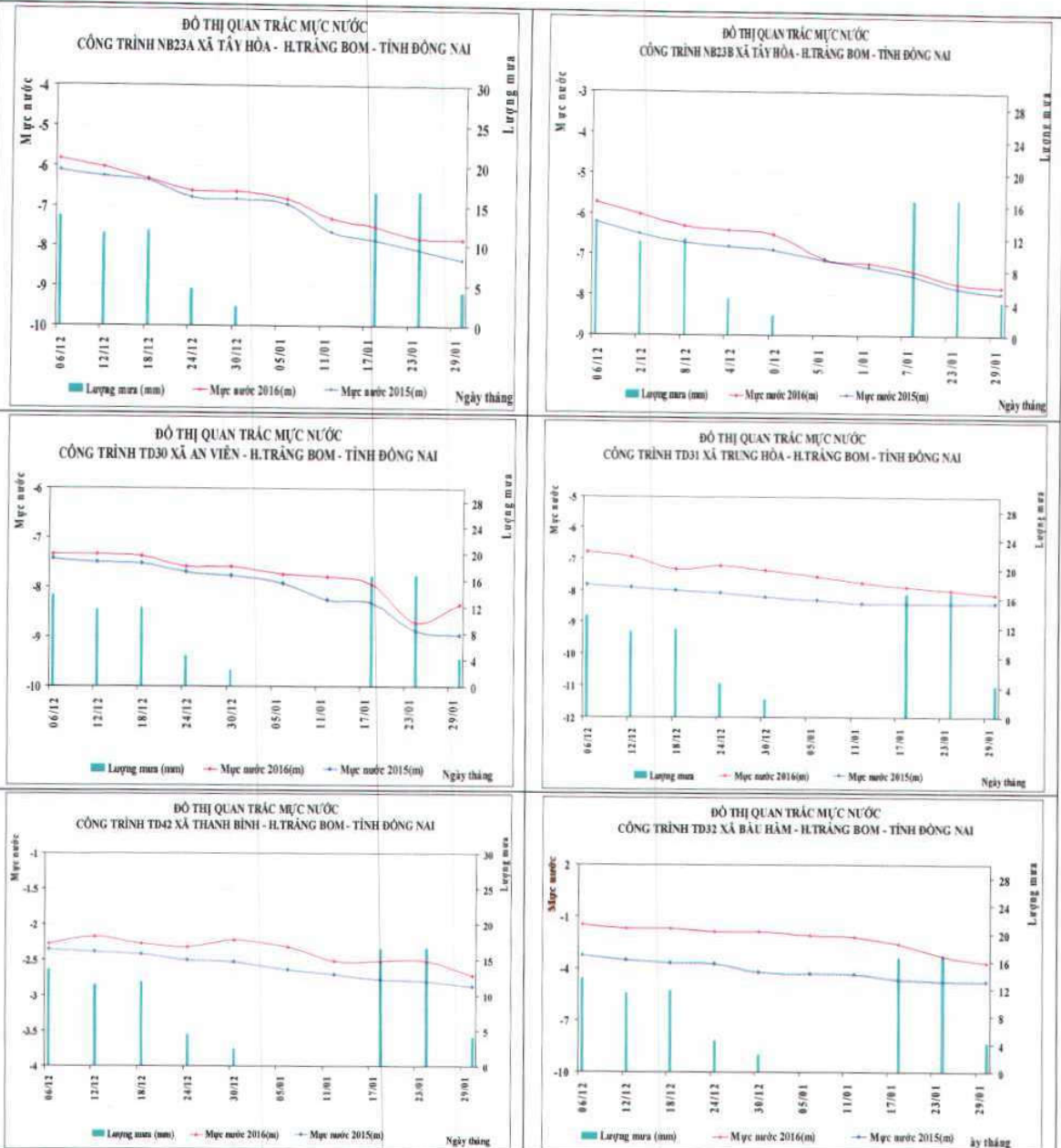




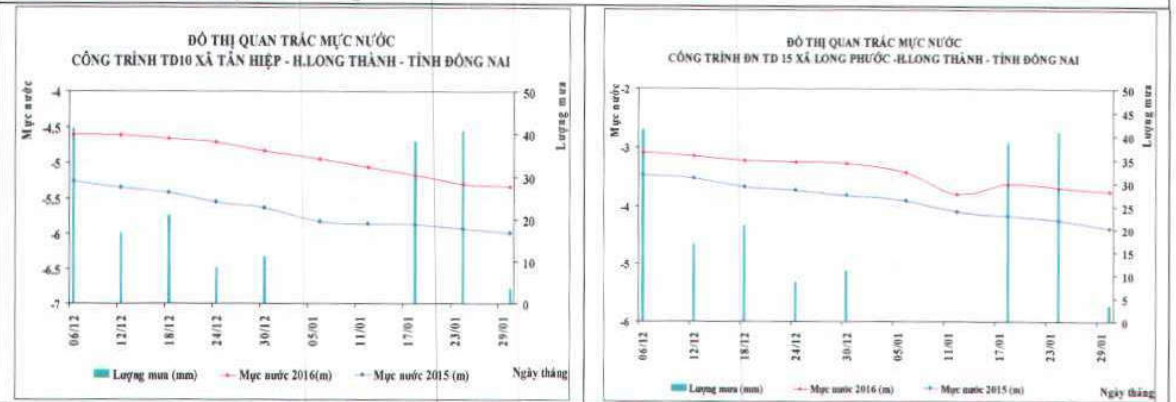
2.3. Khu vực Nhon Trạch

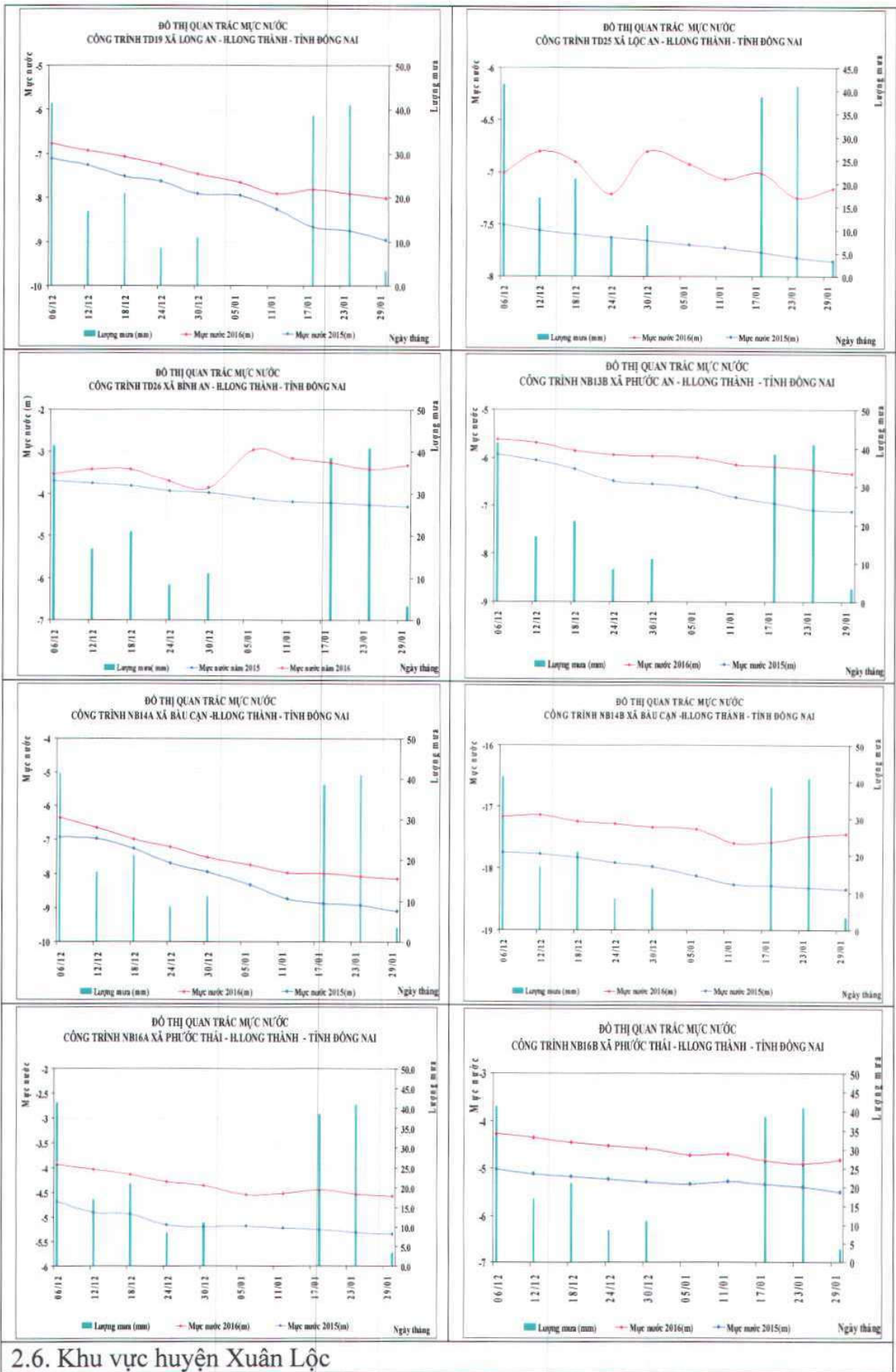


2.4. Khu vực huyện Trảng Bom



2.5. Khu vực huyện Long Thành





2.6. Khu vực huyện Xuân Lộc

